

"АЗАМАТТАРҒА АРНАЛҒАН
ҮКІМЕТ" МЕМЛЕКЕТТІК
КОРПОРАЦИЯСЫ" КЕ АҚ
ШЫҒЫС ҚАЗАҚСТАН ОБЛЫСЫ
БОЙЫНША ФИЛИАЛЫ



ФИЛИАЛ НАО
"ГОСУДАРСТВЕННАЯ
КОРПОРАЦИЯ
"ПРАВИТЕЛЬСТВО ДЛЯ
ГРАЖДАН" ПО ВОСТОЧНО-
КАЗАХСТАНСКОЙ ОБЛАСТИ

Жер учаскесіне акт
2111010920264012

Акт на земельный участок

- | | |
|--|---|
| 1. Жер учаскесінің кадастрлық нөмірі/
Кадастровый номер земельного участка: | 05-239-026-337 |
| 2. Жер учаскесінің мекенжайы, мекенжайдың тіркеу коды*

Адрес земельного участка, регистрационный код адреса* | Шығыс Қазақстан облысы, Аягөз ауданы, Ақтоғай кентінен
оңтүстік-шығысқа қарай 18,0 км

Восточно-Казахстанская область, Аягозский район, в 18,0 км
юго-восточнее поселка Ақтоғай |
| 3. Жер учаскесіне құқығы:
Право на земельный участок: | Жер учаскесіне уақытша өтеулі жер пайдалану (жалға алу) құқығы
Право временного возмездного землепользования (аренды) на
земельный участок |
| 4. Аяқталу мерзімі мен күні**
Срок и дата окончания** | 24 жылға (23.11.2045 жылға дейін) мерзімге
на 24 года (до 23.11.2045 года) |
| 5. Жер учаскесінің алаңы, гектар***
Площадь земельного участка, гектар*** | 8126.41 |
| 6. Жердің санаты:
Категория земель: | Өнеркәсіп, көлік, байланыс, ғарыш қызметі, қорғаныс, ұлттық
қауіпсіздік мұқтажына арналған жер және ауыл шаруашылығына
арналмаған өзге де жер
Земли промышленности, транспорта, связи, для нужд космической
деятельности, обороны, национальной безопасности и иного
нессельскохозяйственного назначения |
| 7. Жер учаскесінің нысаналы мақсаты:
Целевое назначение земельного участка: | қалдық сактау қоймасына қызмет көрсету үшін
для обслуживания хвостохранилища |
| 8. Жер учаскесін пайдаланудағы шектеулер мен
ауыртпалықтар:


Ограничения в использовании и обременения земельного
участка: | жок |
| 9. Бөлінуі (бөлінеді/бөлінбейді)
Делимость (делимый/неделимый) | бөлінеді
делимый |

* Мекенжайдың тіркеу коды болған жағдайда көрсетіледі/Регистрационный код адреса указывается при наличии.

**Мерзімі мен аяқталу күні уақытша пайдалану кезінде көрсетіледі/Срок и дата окончания указывается при временном землепользовании.

***Жер учаскесіне үлесі бар болған жағдайда қосымша көрсетіледі/Доля площади земельного участка дополнительно указывается при наличии.

Сұлқу құжат - Электрондық құжат және электрондық цифрлық қолтаңба туралы Қазақстан Республикасының 2013 жылғы 7 қаңтардағы № 379-ІІ Заңы 7-бабының 1-тармағына сәйкес қағаз тасығыштағы құжатпен бірдей.
Данный документ согласно пункту 1 статьи 7 ЗРК от 7 января 2013 года №379-ІІ «Об электронном документе и электронной цифровой подписи» равнозначен документу на бумажном носителе.
*Электрондық құжаттың түпнұсқасын e.gov.kz сайтында, сондай-ақ «электрондық үкімет» веб-порталындағы мобильді қосымшасы арқылы тексеріңіз.
Проверьте подлинность электронного документа Вы можете на e.gov.kz, а также посредством мобильного приложения веб-портала «электронного правительства»




*штрих-код МЖК ААЖАА және «Азаматтарға арналған үкімет» мемлекеттік корпорациясы» қосымшасымен емес ақпараттың көлемінің бойынша филиалының электрондық-цифрлық қолтаңбасымен қол қойылған деректерді қамтиды.

*штрих-код содержит данные, полученные от АИС ГЗК и подписанные электронной-цифровой подписью физлица некоммерческого акционерного общества «Государственная корпорация «Правительство для граждан»

Сызықтардың өлшемін шығару
Выноска мер линий

Бұрылысты нүктелердің № № поворотных точек	Сызықтардың өлшемі, метр Меры линий, метр
1-2	135.7
2-3	49.2
3-4	856.3
4-5	41.9
5-6	144.7
6-7	39.1
7-8	88.3
8-9	241.3
9-10	1542.1
10-11	236.4
11-12	102.9
12-13	37.8
13-14	95.5
14-15	95.4
15-16	95.6
16-17	129.0
17-18	38.6
18-19	10.4
19-20	27.7
20-21	41.1
21-22	168.8
22-23	269.1
23-24	388.1
24-25	101.9
25-26	113.4
26-27	145.4
27-28	6.2
28-29	26.9
29-30	9.9
30-31	105.1
31-32	32.2
32-33	146.9
33-34	2021.7
34-35	970.8

Осы құжат «Электрондық құжат және электрондық цифрлық қолтаңба туралы» Қазақстан Республикасының 2017 жылғы 7 қаңтардағы N 47-VІІ Заңы 7 бабының 1 тармағына сәйкес қағаз тасымалдағы құжатпен бірдей.
Данный документ согласно пункту 1 статьи 7 ЗК от 7 января 2017 года N 47-VІІ «Об электронном документе и электронной цифровой подписи» равнозначен документу на бумажном носителе.
Электрондық құжаттың түпнұсқалығыn Стu.edu.kz сайтында, сондай-ақ «электрондық үзімет» веб-порталындақ мобильді қолынысы арқылы тексере аласыз.
Проверить подлинность электронного документа Вы можете на edu.kz, а также посредством мобильного приложения веб-портала «электронного правительства».



*штрих-код АӨБҚ ААЖ алынған және «Азаматтарға арналған үзімет» мемлекеттік корпорациясы» коммерциялық емес акционерлік қоғамының бойынша филиалының электрондық-цифрлық қолтаңбасымен қол қойылған деректерді көрсетеді.

*штрих-код содержит данные, полученные из АИС ГИС и подписанные электронной цифровой подписью филиала некоммерческого акционерного общества «Государственная корпорация «Правительство для граждан»


35-36	319.0
36-37	1314.9
37-38	1287.4
38-39	3123.8
39-40	2122.5
40-41	3899.6
41-42	2328.4
42-43	1423.0
43-1	2123.2
44-45	4860.9
45-46	2456.0
46-47	1853.7
47-48	342.1
48-49	103.2
49-50	61.7
50-51	481.4
51-52	251.4
52-53	487.6
53-54	396.4
54-55	419.5
55-56	79.5
56-57	167.2
57-58	77.4
58-59	140.3
59-60	352.8
60-61	101.8
61-62	28.4
62-63	71.3
63-64	353.4
64-65	16.2
65-1	32.6

Аралас учаскелердің кадастрлық нөмірлері (жер санаттары)****

Кадастровые номера (категории земель) смежных земельных участков****

Нүктесінен От точки	Нүктесіне дейін До точки	Сипаттамасы Описание
А	Б	05-239-026-263
Б	В	Земли запаса/Босалқы жерлер

Осы құжат - Электрондық құжат және электрондық цифрлық қолтаңба туралы Қазақстан Республикасының 2003 жылғы 7 қаңтардағы № 370-ІІ Заңы 7 бабының 1 тармағына сәйкес қағаз тасымалдағы құжатпен бірдей.
Данный документ согласно пункту 1 статьи 7 ЗРК от 7 января 2003 года №370-ІІ «Об электронном документе и электронной цифровой подписи» равнозначен документу на бумажном носителе.
Электрондық құжаттың тұңғышқалығын Сіз egov.kz сайтында, сондай-ақ «Электрондық үкімет» веб-порталының мобильді қосымшасы арқылы тексере аласыз.
Проверить подлинность электронного документа Вы можете на egov.kz, а также посредством мобильного приложения веб-портала «электронного правительства».



*штрих-код МЖК ААЖ алынған және «Ақпараттарға арылған үкімет» мемлекеттік корпорациясы» коммерциялық емес акционерлік қоғамының бойынша филиалының электрондық-цифрлық қолтаңбасымен қол қойылған деректерді қамтиды


*штрих-код содержит данные, полученные из АИС ГЭК и подписанные электронной-цифровой подписью филиала некоммерческого акционерного общества «Государственная корпорация «Правительство для граждан»

В	Г	05-239-061-001
Г	Д	05-239-037-080
Д	Е	05-239-026-276
Е	Ж	Земли запаса/Босалқы жерлер
Ж	З	05-239-026-275
З	И	05-239-037-080
И	К	05-239-061-001
К	Л	05-239-037-080
Л	М	05-239-026-275
М	Н	Земли запаса/Босалқы жерлер
Н	О	05-239-026-274
О	П	05-239-026-288
П	Р	05-239-037-080
Р	С	05-239-026-288
С	Т	05-239-038-104
Т	У	05-239-026-288
У	Ф	05-239-026-177
Ф	Х	05-239-026-145
Х	Ц	05-239-026-244
Ц	Ч	05-239-026-217
Ч	Ш	05-239-026-169
Ш	Щ	Земли запаса/Босалқы жерлер
Щ	Ы	05-239-038-104
Ы	Э	05-239-026-109
Э	Ю	05-239-026-234
Ю	Я	05-239-026-109
Я	А"	Земли запаса/Босалқы жерлер
А"	Б"	05-239-038-104
Б"	В"	Земли запаса/Босалқы жерлер
В"	Г"	05-239-026-262
Г"	А"	Земли запаса/Босалқы жерлер

****Шектесулерді санаптау жөніндегі ақпарат жер учаскесіне актіні дайындаған сәтте күшінде/Описание смежеств действительно на момент изготовления акта на земельный участок.

Жоспар шекарасындағы бөгде жер учаскелері
Посторонние земельные участки в границах плана

Осы құжат - "Электрондық құжат және электрондық цифрлық қолтаңба туралы" Қазақстан Республикасының 2003 жылғы 7 қаңтардағы № 370-ІІ Заңы 7 бабының 1 тармағына сәйкес қызыл таспамен қол жазылған бірдей.
Данный документ согласно пункту 1 статьи 7 ЗРК от 7 января 2003 года №370-II «Об электронном документе и электронной цифровой подписи» - равнозначен документу на бумажном носителе.
Электрондық құжаттың түпнұсқасын СІТ gov.kz сайтында, сондай-ақ «электрондық үкімет» веб-порталынан мобильді қосымшасы арқылы тексері аласыз.
Проверить подлинность электронного документа Вы можете на gov.kz, а также посредством мобильного приложения веб-портала «электронного правительства».



*штрих-код МЖК ААЖ алынған және «Азаматтарға арналған үкімет» мемлекеттік корпорациясы» коммерциялық емес акционерлік қоғамының фискальдық электрондық-цифрлық қолтаңбамен қол қойылған деректерді қамтиды

*штрих-код содержит данные, полученные из АИС ГЭК и подписанные электронной-цифровой подписью физлица (коммерческого) акционерного общества «Государственная корпорация «Правительство для граждан»

Жоспардағы № № на плане	Жоспар шекарасындағы бөгде жер учаскелерінің кадастрлық нөмірлері Кадастровые номера посторонних земельных участков в границах плана	Алаңы, гектар Площадь, гектар
1	05-239-037-080	7,74
2	05-239-061-001	3,15
3	05-239-039-085	0,0638
4	05-239-038-104	14,5
5	05-239-026-110	64,0
6	05-239-026-221	87,41

Осы акт

Настоящий акт изготовлен

Мөрдін орны:

Место печати:

Актінің дайындалған күні

Дата изготовления акта:



«Азаматтарға арналған үкімет» мемлекеттік корпорациясы» коммерциялық емес
акционерлік қоғамының Шығыс Қазақстан облысы бойынша филиалы жасады
Филиал некоммерческого акционерного общества "Государственная корпорация
"Правительство для граждан" по Восточно-Казахстанской области

Директоры А.Есембулов

Директор


2021 жылғы «02» караша

«02» ноября 2021 года

Осы актіні беру туралы жазба жер учаскесіне актілер жазылатын кітапта № 2111010920264012 болып жазылды.

Запись о выдаче настоящего акта произведена в книге записей актов на земельный участок за № 2111010920264012.

Осы құжат - Электрондық құжат және электрондық цифрлық қолтабыс туралы Қазақстан Республикасында 2019 жылғы 7 қазандағы № 370-ІІ Заңы 7-бабының 1-тармағына сәйкес қағаз тасымалдағы құжатпен бірдей.
Данный документ согласно пункту 1 статьи 7 ЗРК от 7 января 2019 года №370-ІІ «Об электронном документе и электронной цифровой подписи» равнозначен документу на бумажном носителе.
Электрондық құжаттың тиісінше қалыпты Сұл едов. kz сайтында, соңдай-ақ - электрондық үкіметтің веб-порталының мобильді қосымшасы арқылы тексері алыңыз.
Проверить подлинность электронного документа Вы можете на еgov.kz, а также посредством мобильного приложения веб-портала «Электронного правительства»



*штрих-код МЖК ААЖ алынған және «Азаматтарға арналған үкімет» мемлекеттік корпорациясы» коммерциялық емес акционерлік қоғамының Шығыс Қазақстан облысы бойынша филиалының электрондық-цифрлық қолтабысымен қол қойылған деректерді қамтиды

*штрих-код содержит данные, полученные из АИС ГЭК и подписанные электронной цифровой подписью Филиала некоммерческого акционерного общества «Государственная корпорация «Правительство для граждан»